



**GEMLİK BELEDİYE BAŞKANLIĞI**  
**İMAR VE ŞEHİRCİLİK MÜDÜRLÜĞÜ**

Bursa Kültür Varlıklarını Koruma  
Bölge Kurulunun  
29/04/2024 gün ve 13321 sayılı  
karar ekidir.

ASLI GİBİDİR

Ercan ÇETİNDAG  
Koruma Bölge Kurulu Müdürü

|   |   |
|---|---|
| BURSA İLİ, GEMLİK İLÇESİ, HAMİDİYE MAHALLESİ,<br>140 ADA 8 NO'LU PARSELE İLİŞKİN<br>1/1000 ÖLÇEKLİ GEMLİK REVİZYON VE İLAVE UYGULAMA İMAR PLANI DEĞİŞİKLİĞİ |   |
| AÇIKLAMA RAPORU   |   |
| PİN: UİP- 161028265   |   |
|   | <b>Esin Müncioğlu</b><br>Şehir Plancısı<br>Oda Tescil No: 1611287<br>Yeterlilik Grubu: 101 Diploma No: 17300<br>V.N. 20140229130 Nilüfer<br>Tel: 0537 719 02 38 |
| <b>MAHİR DAG</b><br>Katip Üye   | <b>SEDAT ÖZER</b><br>Katip Üye  |
| Gemlik Belediye Meclisi'nin<br>11.09.2023 tarih ve 2023/109 sayılı kararı ile<br>uygun bulunmuştur.   | <b>Mehmet Uğur SERTASLAN</b><br>Gemlik Belediye Başkanı   |
| Bursa Büyükşehir Belediye Meclisi'nin<br>14/12/2022 tarih ve 1686 sayılı kararı ile<br>onaylanmıştır.   | <b>Alinur AKTAŞ</b><br>Büyükşehir Belediye Başkanı  |

## 1. AMAÇ VE KAPSAM

Planı Değişikliği, Bursa Kültür Varlıklarını Koruma Bölge Kurulu'nun 20.03.2023 gün ve 12147 sayılı kararı doğrultusunda hazırlanmıştır.

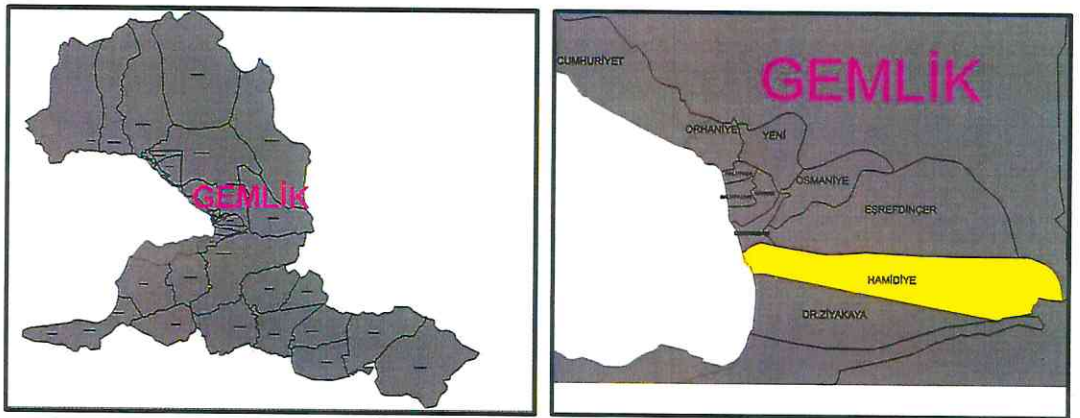
Plan değişikliği, Gemlik Hamidiye Mahallesi, 140 ada 8 no'lu parselde kayıtlı tescilli yapı şerhinin kaldırılması ile ilgili yapılan plan değişikliğini kapsamaktadır.

## 2. PLANLAMA ALANINA İLİŞKİN BİLGİLER

Plan Değişikliği alanı; Bursa, Gemlik İlçesi, Hamidiye Mahallesi'nde yer almaktadır. Gemlik İlçesi, kuzeyinde Yalova ilinin Armutlu ve Çınarcık ilçeleri, doğusunda Orhangazi, güneydoğusunda Yenişehir, güneyinde Kestel, Gürsu, Osmangazi ve batısında Mudanya ilçesi ve Marmara denizi ile çevrilidir. Hamidiye Mahallesi Gemlik İlçesi merkez Mahallelerinden olup, Bursa şehir merkezine 38km uzaklıktadır



Şekil1:Bursa İli İdari Yapı



Şekil2:Gemlik İlçesi Mahalleri –Hamidiye Mahallesi

## 2.1. PLANLAMA ALANININ KONUMU

Plan Değişikliği alanı, Hamidiye Mahallesi Gemlik İlçesi merkez Mahallelerinden olup ,Bursa şehir merkezine 38km uzaklıktadır

Plan Değişikliği alanı; Kumsal sokak üzerinde bulunmaktadır.



Şekil3:Plan Değişikliği Alanı Uzak Çevre İlişkisi



Şekil4:Plan Değişikliği Alanı yakın Çevre İlişkisi

## 2.2. DEMOGRAFİK VE EKONOMİK YAPI

**Bursa-Gemlik Nüfus:** Adrese Dayalı Nüfus Kayıt Sistemi (ADNKS) 2022 yılı sonuçlarına göre Bursa ilinin toplam nüfusu 3.194.720 kişidir. Bu nüfus, 1.595.839 erkek ve 1.598.851 kadından oluşmaktadır.

Gemlik İlçesi, Bursa İli'nin önemli ilçelerinden birisidir. Nüfus büyüklüğü açısından ilde 5. sırada yer almaktadır.

Gemlik ilçesinin nüfusu 2022 yılına göre 120.245 kişidir. Bu nüfusun 60.758'si erkek ve 59.487'si kadından oluşmaktadır.

**Hamidiye Mahallesi Nüfus:** Gemlik, Hamidiye Mahallesi 2022 nüfusu 16.098 kişidir.

| Yıl  | Gemlik Nüfusu  | Erkek Nüfusu | Kadın Nüfusu |
|------|----------------|--------------|--------------|
| 2022 | <b>120.245</b> | 60.758       | 59.487       |
| 2021 | <b>118.037</b> | 59.987       | 58.050       |
| 2020 | <b>115.404</b> | 58.074       | 57.330       |
| 2019 | <b>113.493</b> | 57.427       | 56.066       |
| 2018 | <b>111.488</b> | 56.295       | 55.193       |
| 2017 | <b>109.494</b> | 55.263       | 54.231       |
| 2016 | <b>107.139</b> | 54.003       | 53.136       |
| 2015 | <b>105.484</b> | 53.148       | 52.336       |

*Tablo1:Gemlik Yıllara Göre Nüfus*

**Bursa-Gemlik Ekonomik Yapı:** Bursa, ülke ekonomisine sağladığı katma değer açısından İstanbul, Kocaeli ve İzmir'den sonra 4.sırada yer almaktadır. Marmara Bölgesinde ise İstanbul'dan sonra 2.sıradadır.

Bursa toplam 1.088.638ha alana sahip olup, bunun 354.143ha'ı tarım yapılan kültür arazisi teşkil etmektedir. Kültür arazisinde iklim şartlarına bağlı olarak hemen her türlü tarım ürünü yetiştirilmektedir.

Bursa Hizmetler Sektörü açısından Marmara Bölgesi'nde İstanbul'dan sonra en gelişmiş ildir.3 merkez ilçede (Osmangazi, Yıldırım, Nilüfer) ise hizmetler sektörü 1.sırada, sanayi sektörü 2.sıradadır. Bu ilçelerde hizmetler sektörünün 1.sırada yer alması diğer ilçelere göre şehirleşme seviyelerinin yüksek olduğunun göstergesidir. İlçe merkezleri itibariyle hizmetler işgücünün il toplamı içinde pay dağılımında en büyük pay %37 ile Osmangazi İlçesi'ndedir. Diğer merkez ilçelerden Yıldırım İlçesi'nin payı %27.73, Nilüfer İlçesi'nin payı ise %11'dir.

Osmangazi, Nilüfer, Yıldırım İlçe merkezlerinde hizmetler işgücünün toplamı il toplamı içinde paylarının toplamı %75.82 pay oluşturmaktadır.

İlçe ekonomisinin en önemli sektörü sanayi sektörüdür. Özellikle, ağır sanayi kolunda demir-çelik olmak üzere gübre, konserve ve zeytinyağı üretimi ilçede etkindir. Ekonomideki ikinci önemli sektör tarım, tarım sektöründe de zeytincilik ağırlıklı tarım koludur.

Sanayi sektöründe ihracatlarıyla Borusan Mannesmann, Çimtaş, Borçelik önemli sanayi tesislerdir.

Bursa Serbest Bölgesi Bursa Sanayi ve Ticaret Odasının önderliğinde Bursa Sanayici ve İş adamlarının ortaklığıyla kurulmuş, bu doğrultuda 825 dönümlük bir arazide tüm altyapısı tamamlanarak Mayıs 2001'de ticari faaliyetine başlamıştır.

Bursa Serbest Bölge'nin yakınında bulunan, Türkiye'nin ilk özel sektör limanı Gempport, Bursa başta olmak üzere birçok sanayi bölgesinin ithalat ve ihracatında ana deniz yolu kapısı olarak hizmet vermektedir. Asıl ticari faaliyeti konteyner hizmetleri olmakla birlikte, Marmara Bölgesi'nde üretim yapmakta olan ticari ve binek araç üreticilerinin önemli bir ihracat limanı olan Gempport, her türlü araç ithalatı ile oto yedek parçaları, çelik rulo, demir ve sac ürünleri, kağıt, selüloz, tekstil ham madde ve ürünleri, soğutulmuş veya dondurulmuş her türlü gıda ürünleri, makine parçaları, tomruk, kereste, maden ve mineraller gibi muhtelif ithalat ve ihracat yüklerine de hizmet vermektedir.

Tarımda en önemli geçim kaynağı zeytincilik, üretilen zeytin ise sofralık zeytindir. İlçenin diğer önemli ürünleri, incir, kiraz ve şeftalidir.

Gemlik Zeytin'inin coğrafi işareti 2003 yılında Gemlik Ticaret Borsası tarafından alınmıştır.

Zeytincilik, ilçede önemli bir gelir kaynağı olmasına rağmen, ilçedeki sanayinin gelişmişliğinden ötürü zeytincilik ikinci iş konumuna geçmiştir.

Hayvancılık ise ilçeye yakın köylerde az, dağ köylerinde yapılmaktadır.

Gemlik, turizm bakımından önemli değerlere sahiptir. Gemlik merkezde Balıkpazarı Camii, Çarşı Ali Paşa Camii, Umurbey Mahallesinde Celal Bayar Vakfına ait Kütüphane ve Müze ayrıca Celal Bayar'ın anıt mezarı, Gemlik'teki Kurşunlu, Küçük Kumla, Büyük Kumla, Karacaali köylerindeki kıyı konaklama tesisleri bulunmaktadır.

### **2.3. TEKNİK VE SOSYAL ALTYAPI**

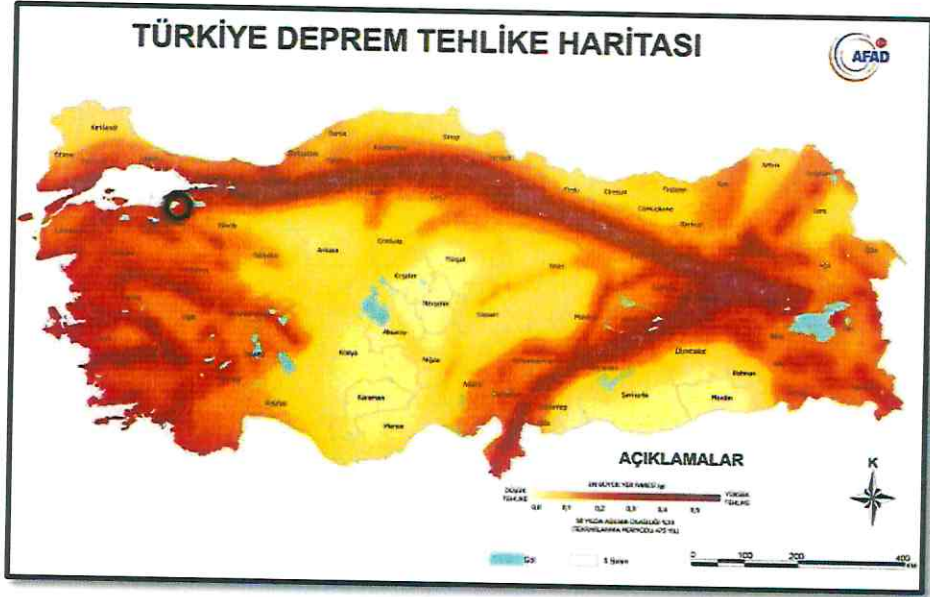
Plan Değişikliği alanı çevresinde yerleşim alanları su kanalizasyon, elektrik, çöp vb. teknik alt yapı hizmetlerinden yararlanmaktadır.

## 2.4. JEOLJİK VE JEOMORFOLOJİK YAPI

### 2.4.1. Depremsellik

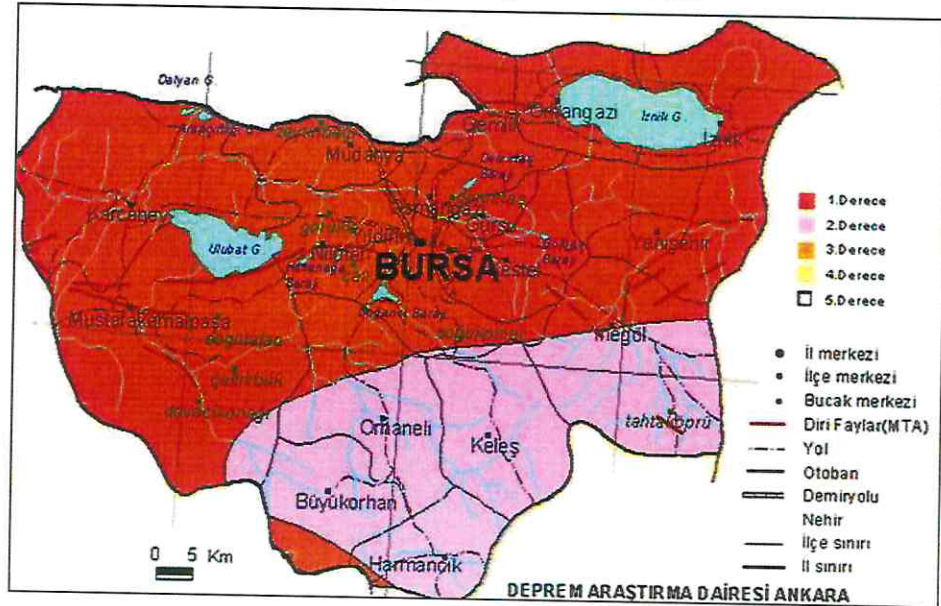
Plan Değişikliği Alanı; 18 Mart 2018 tarih, 30364 sayılı Resmi Gazete' de yayımlanarak 1 Ocak 2019 tarihinde yürürlüğe giren Türkiye deprem tehlike haritasında 0,4g-0,5g(en büyük yer ivmesi) aralığına girerek, yüksek tehlikeli bölgede yer almaktadır.

Tarihsel aletsel dönem depremleri incelendiğinde Gemlik ve yakın çevresinde çok sayıda depremin meydana gelmiştir. Bölgede en büyük deprem magnitüdü 7,4 olan 17/08/1999 tarihli Başiskele-Kocaeli depremidir. Gemlik ve çevresindeki aktif faylar Kuzey Anadolu Fay Zonu'nun güneydeki kolu olan Gemlik, Gençali, Orhangazi Fayı'dır.



Şekil5:Türkiye Fay Haritası

Gemlik 1.derece deprem kuşağında yer almaktadır.



Şekil6:Bursa İli Deprem Bölgesi Haritası

## 2.4.2. Jeolojik Yapı

19/02/2016 tarihli, Çevre ve Şehircilik Bakanlığı'nca onaylı 1/1000 ölçekli Uygulama İmar Planı'na esas Jeolojik-Geoteknik Etüt Raporu'nda Gemlik İlçesi, Hamidiye Mahallesi, 140 Ada, 8 parsel çevresi "Önlemlenmiş Alan 5.1b (ÖA-5.1b) alanında kalmaktadır.



*Şekil7:Plan Değişikliği Alanı,Hamidiye Mahallesi,140 ada 8 parsel ve çevresi jeoloji Haritası*

### **Önlemlenmiş Alanlar 5.1.b (ÖA-5.1b): Mühendislik Problemleri Açısından (Şişme-oturma-taşıma gücü vb.) Önlem Alınabilecek Alanlar**

Alüvyon birimlerin hâkim olduğu, düşük eğimli (%0- %10) alanlardır. Küçükkuşla Beldesinin sahile yakın kesimlerinde ve nüfusun en yoğun olduğu Gemlik şehir merkezinde bulunan alüvyon sahalarda; Genelde 10-15 metre derinlikten itibaren devam eden ve kalınlığı 15-20 metreleri bulan, SPT-N darbe sayısı yer yer 2 olan, çok gevşek-gevşek, çok yumuşak-yumuşak balçık bulunmaktadır. Bu balçık çökeller; Denizel, suya doymuş, kilce ve organik maddece zengin, çamur niteliğindedir. Bu alanlar; Balçık çökeller nedeniyle Önlemlenmiş Alan 5.1b (ÖA-5.1b) olarak tanımlanmıştır.

Bu alanlarda;

- Dinamik ve statik koşullara bağlı olarak yapılaşmaları olumsuz etkileyecek her türlü zemin sorunları, projeye esas zemin ve temel etütlerinde detaylı araştırılmalıdır.
- Zayıf zemin özelliklerine bağlı olarak meydana gelecek Zemin büyütmesi, Sıvılaşma, Şişme, Oturma, Yanal Yayılma, Taşıma Gücü gibi beklenen zemin sorunları dikkate

alınarak yapılara ait temel ve taşıyıcı sistemlerin projelendirilmesi ve imalatlarının yapılması (denetim altında) gerekir.

Deprem Yönetmeliği'nde yer alan elastik tasarım tepki spektrumunun bu tür yumuşak zemin koşullarında aşılma ve bilhassa yüksek yapı sınıfına giren yapılarda güvensiz tarafta kalacak şekilde deprem yüklerinin gerekenden daha düşük hesaplanma riskine karşı, Deprem yönetmeliğinin de öngördüğü üzere gerekli görülmesi halinde parsel bazında dinamik zemin davranışı analizleri yapılarak deprem yükleri belirlenmelidir.

- Yapılaşmaları olumsuz etkileyecek her türlü zemin sorunlarına yönelik gerekli mühendislik önlemleri (kazık, jet grout, sıkıştırma enjeksiyonu, zemin değiştirme, dinamik kompaksiyon, taş kolon, drenaj vb. önlemlerden uygun olanlar ayrı ayrı veya gerekmesi halinde birlikte), geoteknik konusunda uzman mühendisler tarafından projelendirilerek belediyesi kontrolünde yerine getirildikten sonra yapılaşmaya izin verilmelidir.

- Parselde oluşturulacak her türlü kazı sevi, komşu parselleri ve yapılaşmayı tehdit etmeyecek şekilde açılmalı ve uygun istinat yapıları ile korunmalıdır.

- Hafif yapılar ve alt yapı unsurları için şişme potansiyeli göz önünde bulundurulmalı ve bu alanlarda zemin iyileştirme yöntemleri kullanılarak zemin dayanım parametreleri artırılmalıdır.

- Temel tipi, temel derinliği ile yapı yüklerinin taşıttırılacağı seviyelerin mühendislik parametreleri ( taşıma gücü, sıvılaşma, oturma, farklı oturma, yanıl yayılma, şişme, zemin grubu, zemin sınıfı, zemin hâkim titreşim periyodu, zemin büyütmesi vb.) zemin ve temel etütlerinde belirlenmelidir. Yapı-zemin etkileşimine uygun temel sistemi geliştirilmelidir. Yapılaşmaya bağlı zemin deformasyonlarına yönelik gerekli zemin iyileştirmeleri yapılmalıdır.

- Bu alandaki mevcut zemin verileri dikkate alındığında, mevcut imar planının düşük yoğunluklu olarak revize edilmesi uygun olacaktır.

- Yürürlükte olan "Deprem Bölgelerinde Yapılacak Binalar Hakkında Yönetmelik" hükümlerine mutlaka uyulmalıdır.

- Afet Bölgelerinde Yapılacak Yapılar Hakkındaki Yönetmelik hükümlerine uyulmalıdır.

Bu alanlar rapor eki 1/5000 ve 1/1000 ölçekli yerleşime uygunluk haritasında ÖA- 5.1b simgesiyle gösterilmiştir



### 2.4.3.Morfolojik Yapı

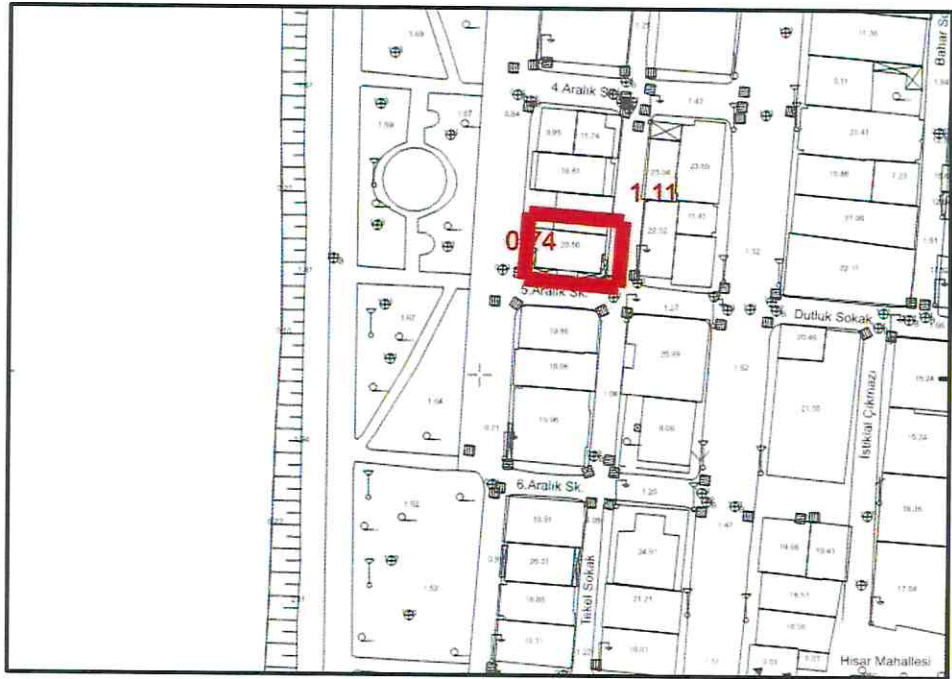
Gemlik Körfezini çevreleyen dağların körfeze dönük yamaçları ilçenin arazisini oluşturmaktadır. Dağlarla kıyı arasında sıkışmış bulunan çok sayıda ova bulunmaktadır. Bunların en büyükleri Engürücük ve Gemlik Ovaları'dır. İlçe merkezi Gemlik Ovası'nın batı ucunda kurulmuştur. İlçenin en yüksek noktası Katırlı Dağları üzerindeki Üçkaya Tepesi'dir.

Gemlik Körfezi'nin doğudan batıya 35km güneyden kuzeye en geniş yeri 10-15km olan körfez karşılıklı iki burundur.

Gemlik Körfezi'ni akarsu ve kaynakları bakımından nispeten fakirdir. Muntazam bir akım rejimine tabi olmayan derelerin çoğu yağmur ve kaynak suları ile beslenmektedir. En önemlisi İznik Gölü'nün ayağı olan Karsak Deresi'dir. Yağmur mevsiminde bol su taşır. Diğerleri Engürücük Mahallesi civarındaki Koca Dere'dir. Gemlik, akarsular açısından Karsak Çayı ilçenin en fazla su taşıyan akarsuyudur. Uzunluk yönünden ilçenin en büyük akarsuyu olan Kocadere, Katırlı Dağları'ndan doğar ve Engürücük Ovası'nı suladıktan sonra körfeze dökülür.

### Topoğrafya Eğim Durumu

Plan Değişikliği alanının arazi yapısı düz olup, Arazideki kot değeri 4.51 -5.36m arasındadır.



Şekil8: Plan Değişikliği Alanı Gemlik,Hamidiye Mahallesi,140 ada 8 parsel Eğim Haritası

## 2.5. ARAZİ KULLANIMI

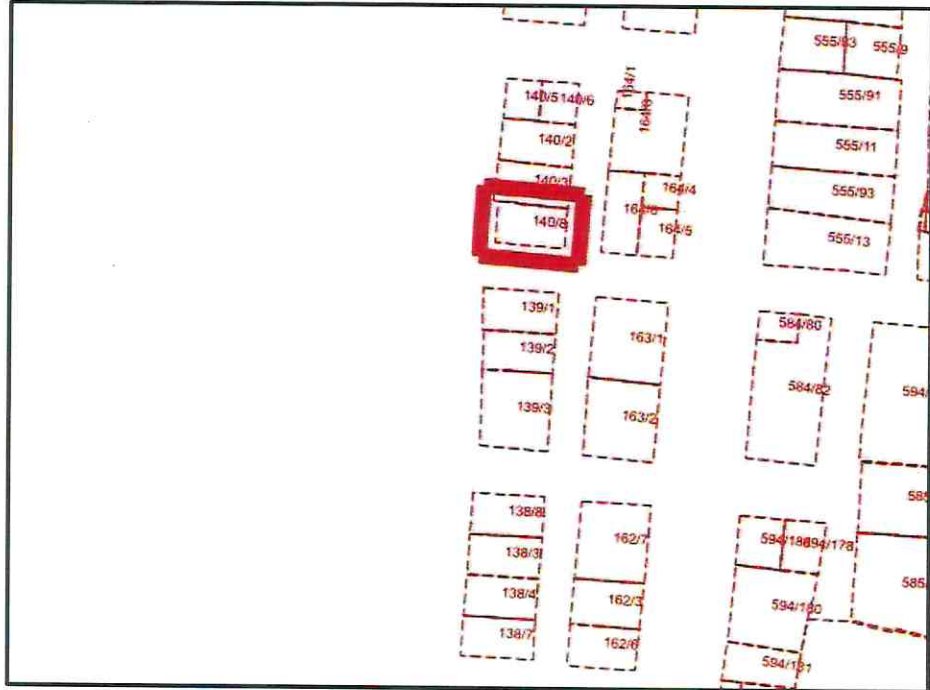
Plan deęişiklięi alanı içinde konut-ticaret kullanımları bulunmaktadır



Şeki9:Plan Deęişiklięi Alanının Mevcut Durum ve Uydu Görüntüsü

## 2.6. PLANLAMA ALANI MÜLKİYET ANALİZİ

Plan Deęişiklięi Alanı; 140 ada 8 parsel şahıs mülkiyetinde 114.00 m<sup>2</sup> dir.



Şeki10:Plan Deęişiklięi Alanının Mülkiyet Durumu

## 2.7. YÜRÜRLÜKTEKİ PLAN KARARLARI

### 2.7.1. 1/100.000 Ölçekli Çevre Düzeni Planı

Plan Değişikliği Alanı; 19.01.1998 onay tarihli 1/100.000 Ölçekli Bursa 2020 Çevre Düzeni Planı' nda "Planlama Alanı(mevcut kentsel yerleşim Alanların'da" kalmaktadır.



Şekil11:Plan Değişikliği Alanının 1/100.000 Ölçekli Bursa 2020 Çevre Düzeni Planındaki Durumu

### 2.7.2. 1/25.000 Ölçekli Nazım İmar Planı

Plan Değişikliği Alanı, onaylı Gemlik Planlama Bölgesi 1/25.000 Ölçekli Nazım İmar Planı'nda "ticaret alanında " kalmaktadır.



Şekil12:Planlama Alanının 1/25.000 Ölçekli Gemlik Planlama Bölgesi Nazım İmar Planındaki Durumu

*(Handwritten signature)*

### 2.7.3. 1/5000 Ölçekli Nazım İmar Planı

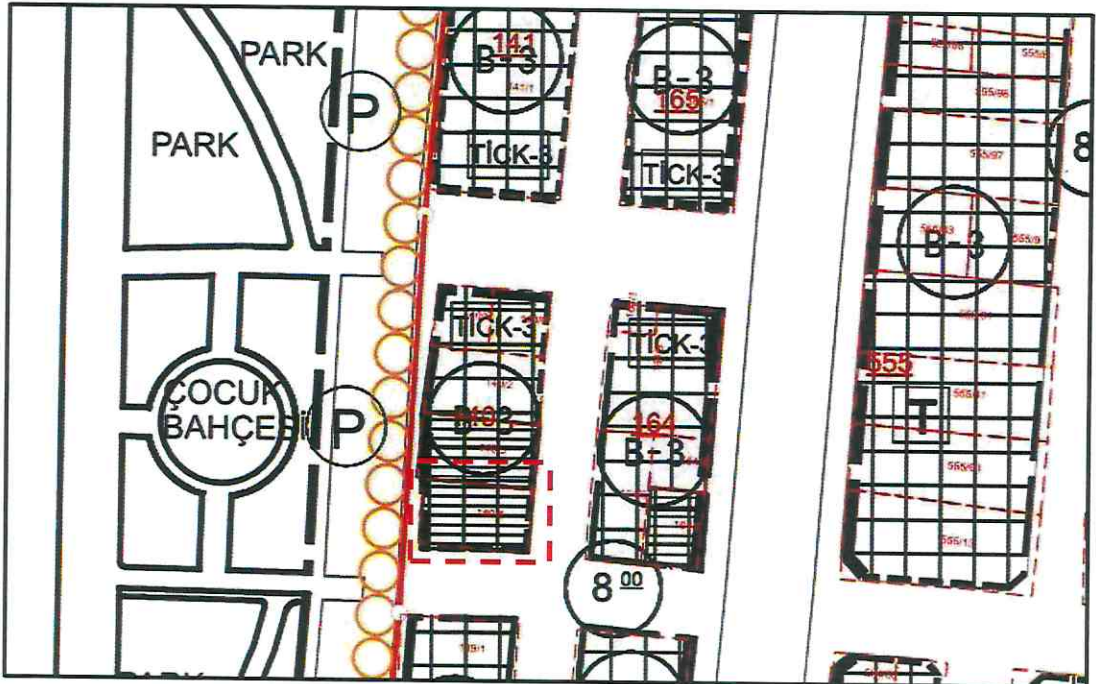
Plan Değişikliği Alanı, onaylı 1/5000 Ölçekli Gemlik Belediyesi Nazım İmar Planı'nda "ticaret alanında kalmaktadır.



Şekil13:Plan Değişikliği Alanının Mevcut 1/5000 Ölçekli Gemlik Nazım İmar Planındaki Durumu

### 2.7.4. 1/1000 Ölçekli Uygulama İmar Planı

Plan Değişikliği alanı; onaylı 1/1000 Ölçekli Gemlik Revizyon ve İlave Uygulama İmar Planı'nda "Tescilli yapı-konut+ticaret(TICK-3) ,B-3 alanında kalmaktadır.



Şekil14:Plan Değişikliği Alanı'nın Mevcut 1/1000 Ölçekli Uygulama İmar Planındaki Durumu

### 3. PLAN DEĞİŞİKLİĞİ

#### 3.1. PLANLAMANIN GEREKÇESİ

Planı Değişikliği, Bursa Kültür Varlıklarını Koruma Bölge Kurulu'nun 20.03.2023 gün ve 12147 sayılı kararı doğrultusunda hazırlanmıştır.

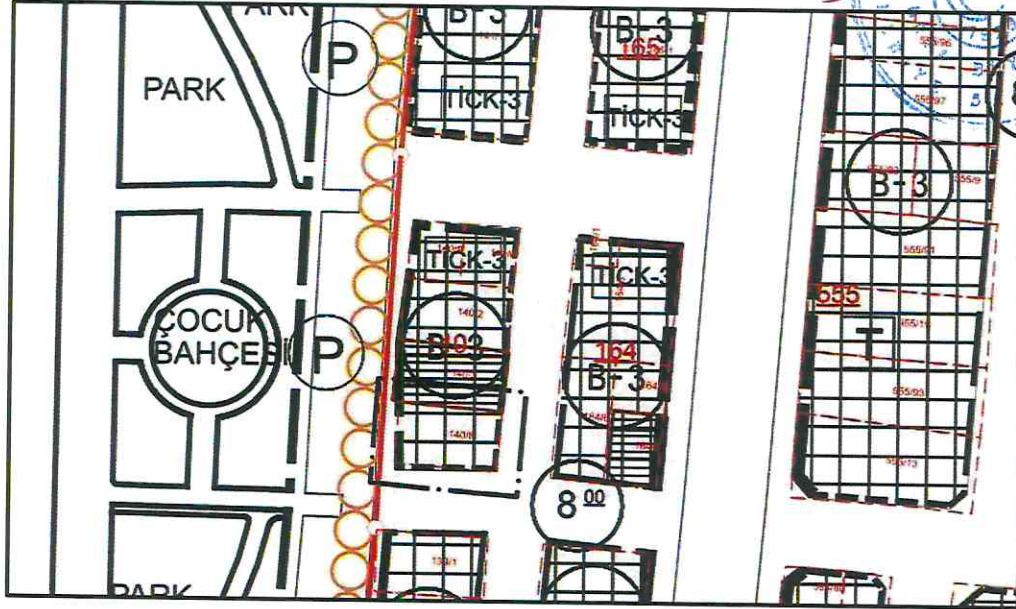
Plan değişikliği, Gemlik Hamidiye Mahallesi, 140 ada 8no'lu parselde kayıtlı tescilli yapı şerhinin kaldırılması ile ilgili yapılan plan değişikliğini kapsamaktadır.

#### 3.2. PLAN DEĞİŞİKLİĞİ ÖNERİSİ ve PLAN KARARLARI

Plan değişikliğinde, Şahıs mülkiyetinde Hamidiye Mahallesi, 140 ada 8no'lu parselde yer alan tescilli yapının tescil şerhinin terkin edilmesi nedeniyle tescilli yapı taraması imar plan değişikliğinde kaldırılmış, parsel fonksiyonu ve yapılaşma koşulu onaylı plandaki şekliyle Bitişik nizam 3 kat Ticaret+konut (TICK-3) olarak korunmuştur.

##### PLAN NOTU

Belirtilmeyen hususlarda onaylı 1/1000 ölçekli Gemlik İlave ve Revizyon Uygulama İmar Planı Hükümleri geçerlidir. Bursa KVKB Kuruluna uygun bulunması halinde geçerlidir.



Şekil15: Plan Değişikliği ( Gemlik Hamidiye Mahallesi,140 ada 8 Parsel)

##### Arazi kullanım Tablosu

| KULLANIM                    | ONAYLI PLAN (m <sup>2</sup> ) | PLAN DEĞİŞİKLİĞİ(m <sup>2</sup> ) |
|-----------------------------|-------------------------------|-----------------------------------|
| Ticaret-Konut-Tescilli yapı | 114.00                        |                                   |
| Ticaret-Konut               |                               | 114.00                            |
| toplam                      | 114.00                        | 114.00                            |

T.C.  
KÜLTÜR VE TURİZM BAKANLIĞI  
Bursa Kültür Varlıklarını Koruma Bölge Kurulu  
KARAR

16.02.89

Toplantı Tarihi ve No : 20/03/2023-563  
Karar Tarihi ve No : 20/03/2023-12147

Toplantı Yeri  
BURSA

Bursa ili, Gemlik ilçesi, Hamidiye Mahallesinde, sit dışı alanda bulunan, özel mülkiyete ait, tapunun 41 pafta, 140 ada 8 parselinde kayıtlı taşınmaz üzerinde yer alan, 1 envanter numarasıyla korunması gerekli taşınmaz kültür varlığı olarak tescilli, Kültür ve Tabiat Varlıklarını Koruma Yüksek Kurulunun 04/03/1988 tarihli ve 14 sayılı ilke kararı uyarınca koruma grubu 3.grup olarak belirlenmiş, 12/10/1993 tarihli ve 3470 sayılı kurul kararıyla onaylı bodrum+zemin+5 katlı, betonarme yapım tekniğindeki projesine göre uygulaması tamamlanmış ve 06/02/1999 tarihli ve 6973 sayılı kurul kararıyla yapı kullanma izni verilmesi uygun görülmüş olan yapının tescil irdelemesine ilişkin Koruma Bölge Kurulu Müdürlüğünün 17/03/2023 tarihli ve 1949513 sayılı uzman raporu okundu, ekleri ve ilgi dosyası incelendi, yapılan görüşmeler sonucunda;

Bursa ili, Gemlik ilçesi, Hamidiye Mahallesinde, sit dışı alanda bulunan, özel mülkiyete ait, tapunun 41 pafta, 140 ada 8 parselinde kayıtlı taşınmaz üzerinde yer alan 1 envanter numarasıyla 3.grup korunması gerekli taşınmaz kültür varlığı olarak tescilli yapının, bodrum+zemin+5 katlı betonarme apartman haline geldiği anlaşıldığından, Kültür ve Tabiat Varlıklarının Koruma Yüksek Kurulunun 14/09/2010 tarihli ve 773 sayılı İlke Kararındaki "Önceden alınmış ilke kararları doğrultusunda koruma şansını kaybetmiş veya mimari özelliğini tümü ile yitirmiş veya kamu yararına kaldırılması gerekli görülerek fotoğrafları ile rölöveleri alınarak koruma bölge kurulu kararları gereğince yerine imar mevzuatına göre uygulama yapılması izni verilmiş korunması gerekli taşınmaz kültür varlığı parsellerinin tescil kayıtlarının kaldırılmasına" hükmü kapsamında korunması gerekli taşınmaz kültür varlığı özelliğini kaybettiği anlaşıldığından tescil kaydının kaldırılmasına;

Tapu Müdürlüğünce taşınmazın tapu kaydındaki "korunması gerekli taşınmaz kültür varlığıdır" şerhinin terkinde karar verildi.

**BAŞKAN**  
Hayrettin ELDEMİR  
(İmza)

**ASLİ GİBİDİR**  
Erdal ÇETİNDAG  
Koruma Bölge Kurulu  
Müdürü

**BAŞKAN YARDIMCISI**  
Mücahit ARSLAN  
(İmza)

**ÜYE**  
Hasan ÇALIŞKAN  
(İmza)

**ÜYE**  
Dr. Sami KALFAOĞLU  
(İmza)

**ÜYE**  
Ahmet CORUK  
(İmza)

**ÜYE**  
Yusuf Kenan KAYNAK  
(Bulunmadı)

**ÜYE**  
Bursa Büyükşehir Belediye  
Temsilcisi  
Funda DEMİRDAĞ ATILLA  
(İmza)

**ÜYE**  
Gemlik Belediye Temsilcisi  
Pınar TAŞ ATEŞLİ  
(İmza)